地下水補注地質敏感區範圍圖
G0006嘉南平原地質敏感區

【94192NW 善化】

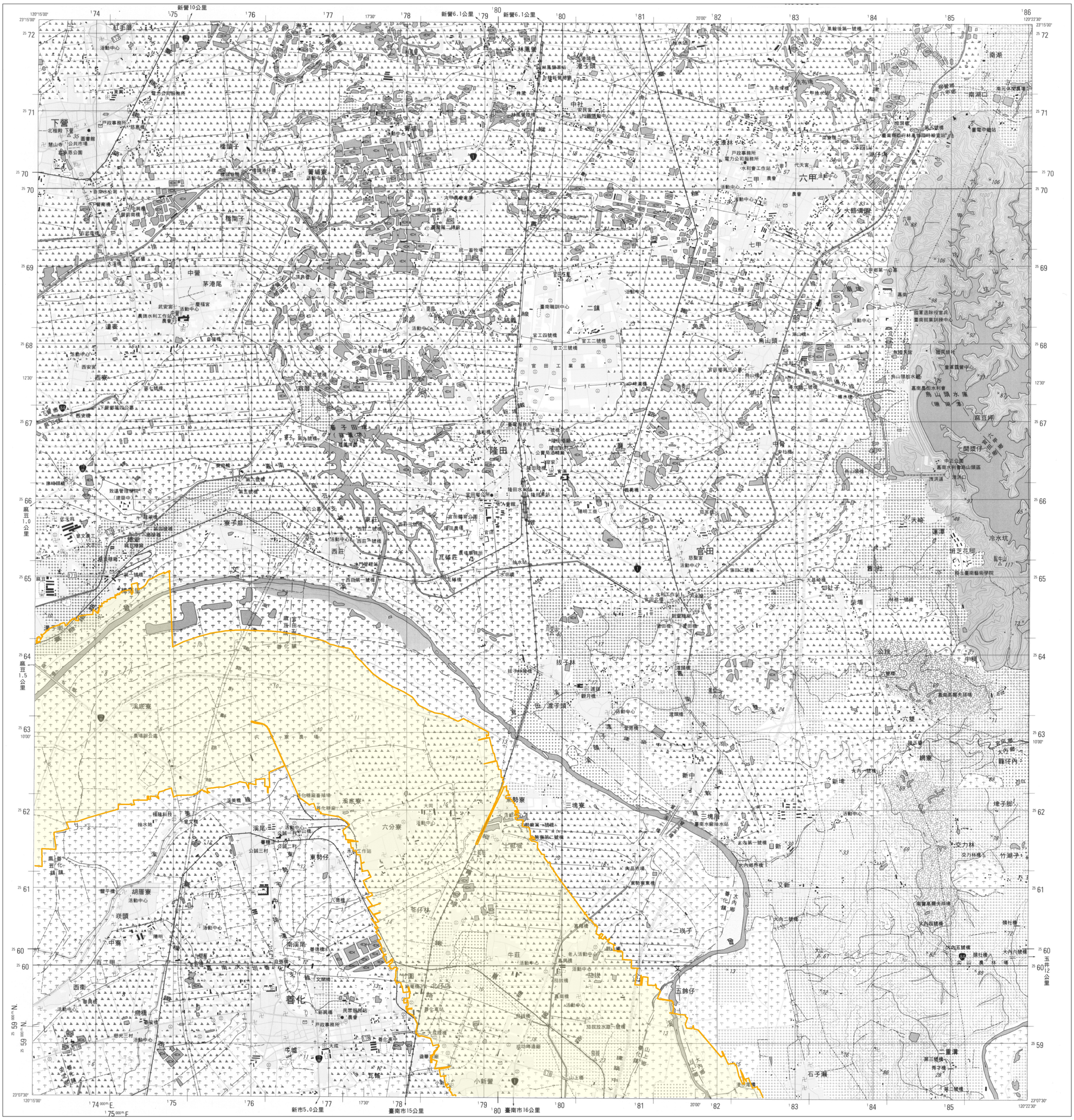

圖例

地質敏感區範圍

底圖：臺灣地區二萬五千分之一地形圖(第三版)

比例尺：二萬五千分之一

公尺 1000 500 0 1 2 公里

0 1 2 3 4 市里

等高線間隔：首曲線10公尺，間曲線5公尺

高　　程：自臺灣基隆平均海水面為零公尺起算

平面控制：採用聯勤總部測量署民國69年檢測三角點成果，以南投縣埔里鎮虎子山三角點為原點

地理坐標：虎子山三角點東經120° 58′ 25.9750″ 北緯 23° 58′ 32.3400″

投　　影：橫麥卡脫投影，經差二度分帶，中央經線東經121°

方格線：黑色數字之線為橫麥卡脫投影坐標系統1,000公尺方格 藍色短線為TWD97系統1,000公尺方格

主管機關：內政部

協辦機關：國防部

主辦機關：聯勤總部測量署

調繪時間：中華民國89年9月聯勤四〇一廠實地調繪

印刷時間：中華民國89年12月聯勤四〇一廠印製

偏角圖

磁北　方格北　正北

0°16′

2°50′

正北方向以圖幅中央經線為準，磁北方向係民國八十九年平均近似值，每年磁變西移約29秒。

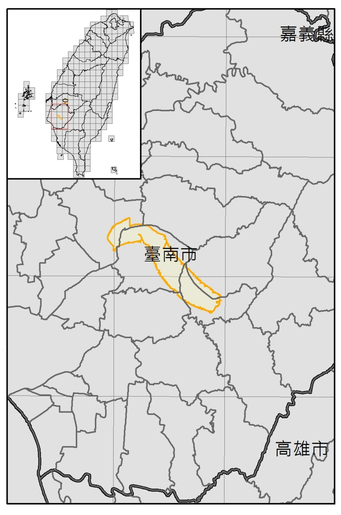

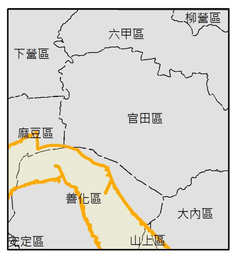

義竹 94194SE	新營 94191SW	白河 94191SE
麻豆 94193NE	善化 94192NW	玉井 94192NE
臺南市(北部) 94193SE	新化 94192SW	北寮 94192SE

地質敏感區劃定：經濟部

製圖年度：中華民國105年