

高雄市、台南市
二仁溪水系支流松子腳溪河川圖籍

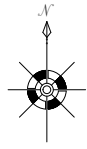
(自二仁溪匯流口至大坪二號橋止)

比例尺：1/2000

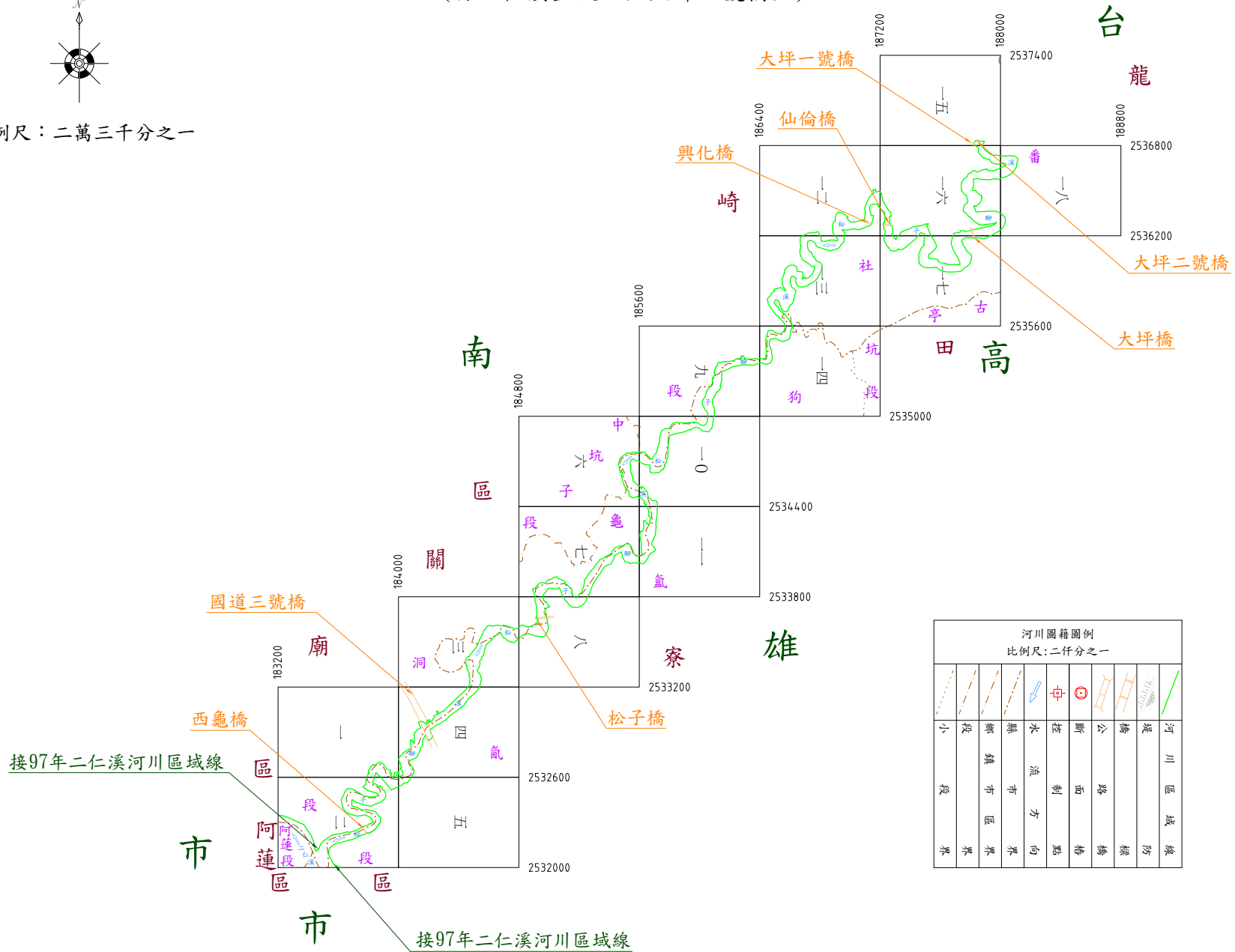
經濟部水利署第六河川局
中華民國102年11月

二仁溪水系支流松子腳溪河川圖籍接續一覽圖

(自二仁溪匯流口至大坪二號橋止)



比例尺：二萬三千分之一

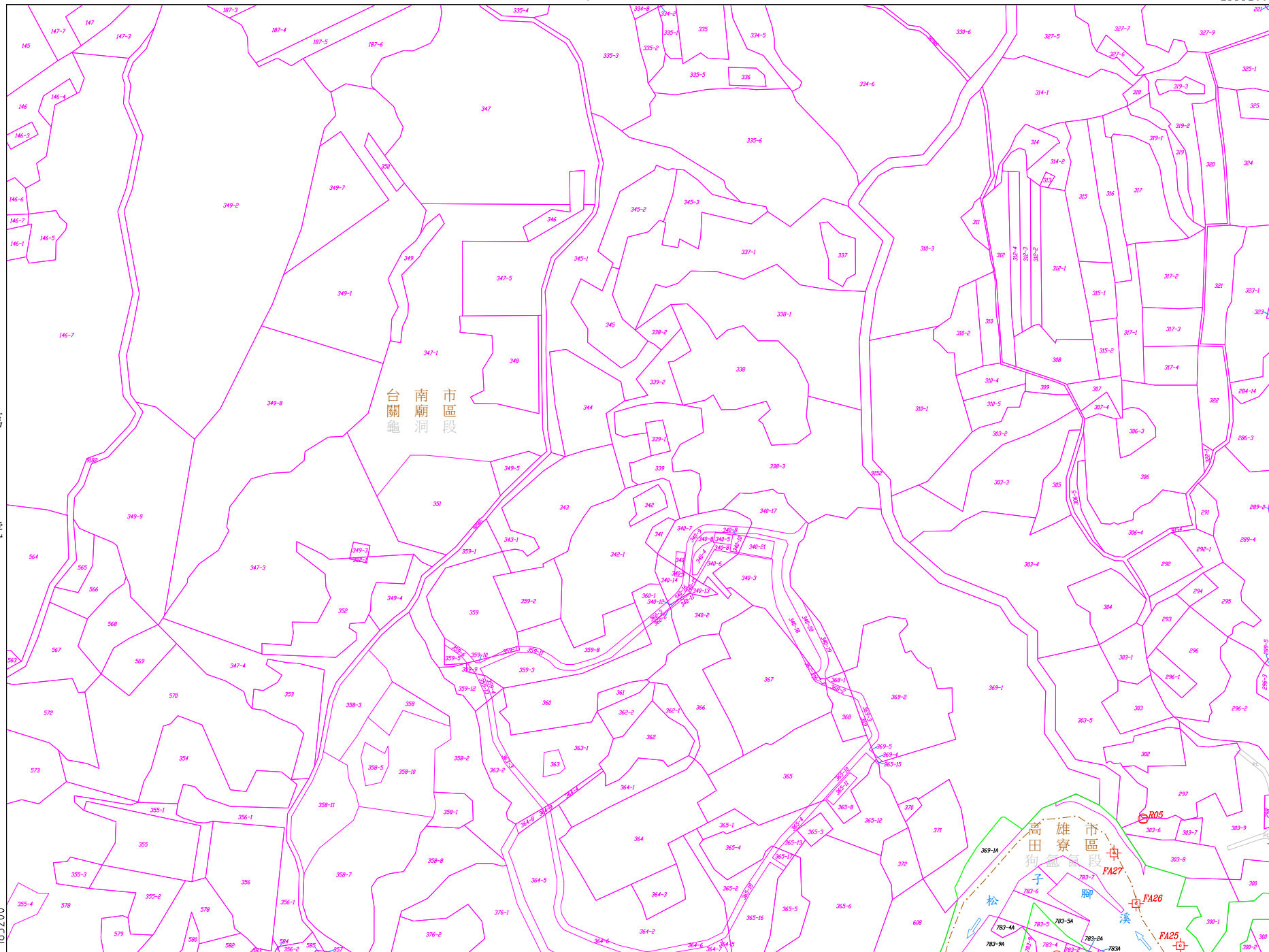


河川圖籍圖例
比例尺：二仟分之一

河川區域線	河川區段	溪流區段	壩	控制點	橋	堰	河川區段

2533200

184.000



第 號

183200

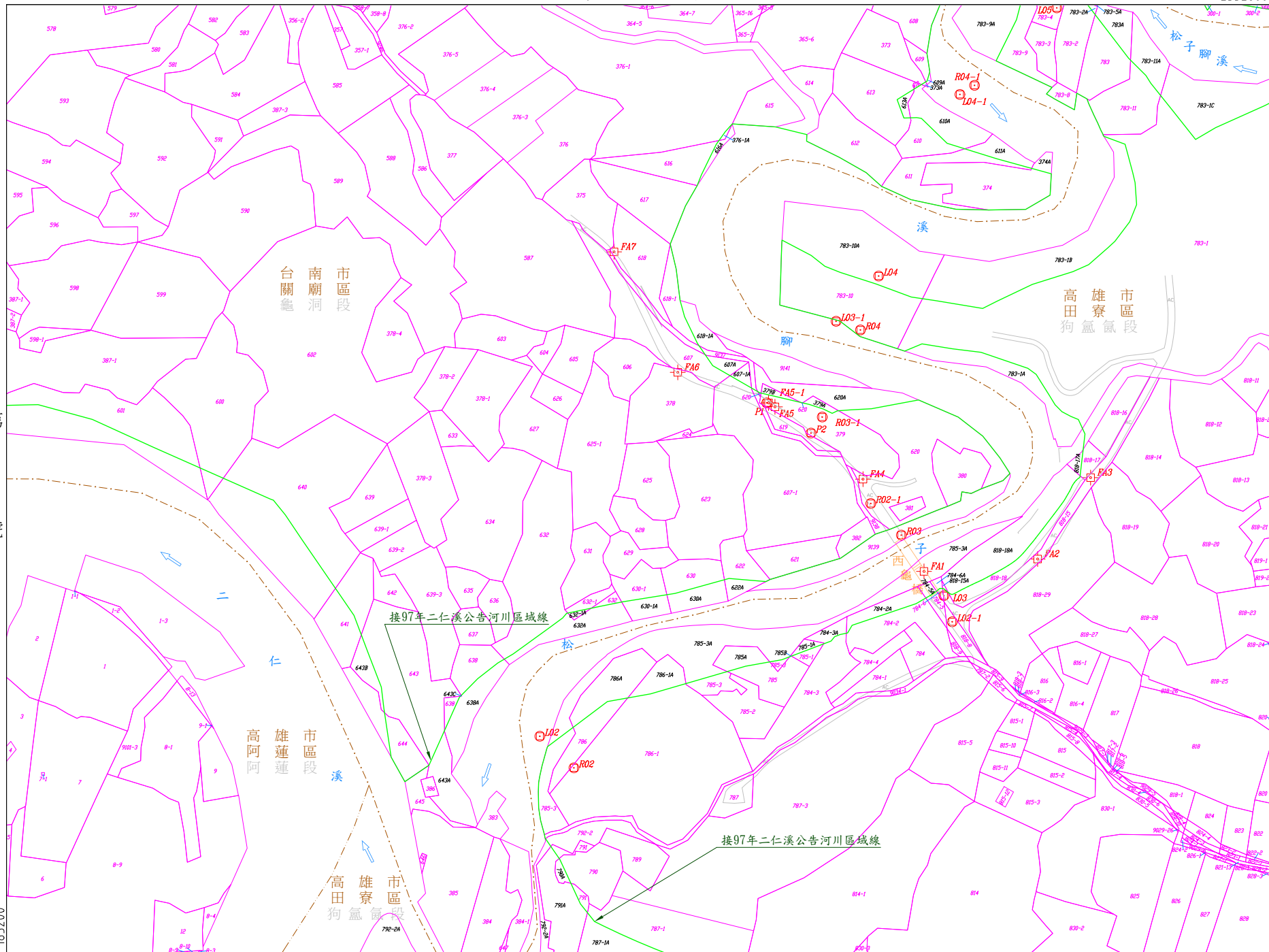
2532600

比例尺：1:2000

第 號

第 二 號

年 月 日核定公告
公告文號：

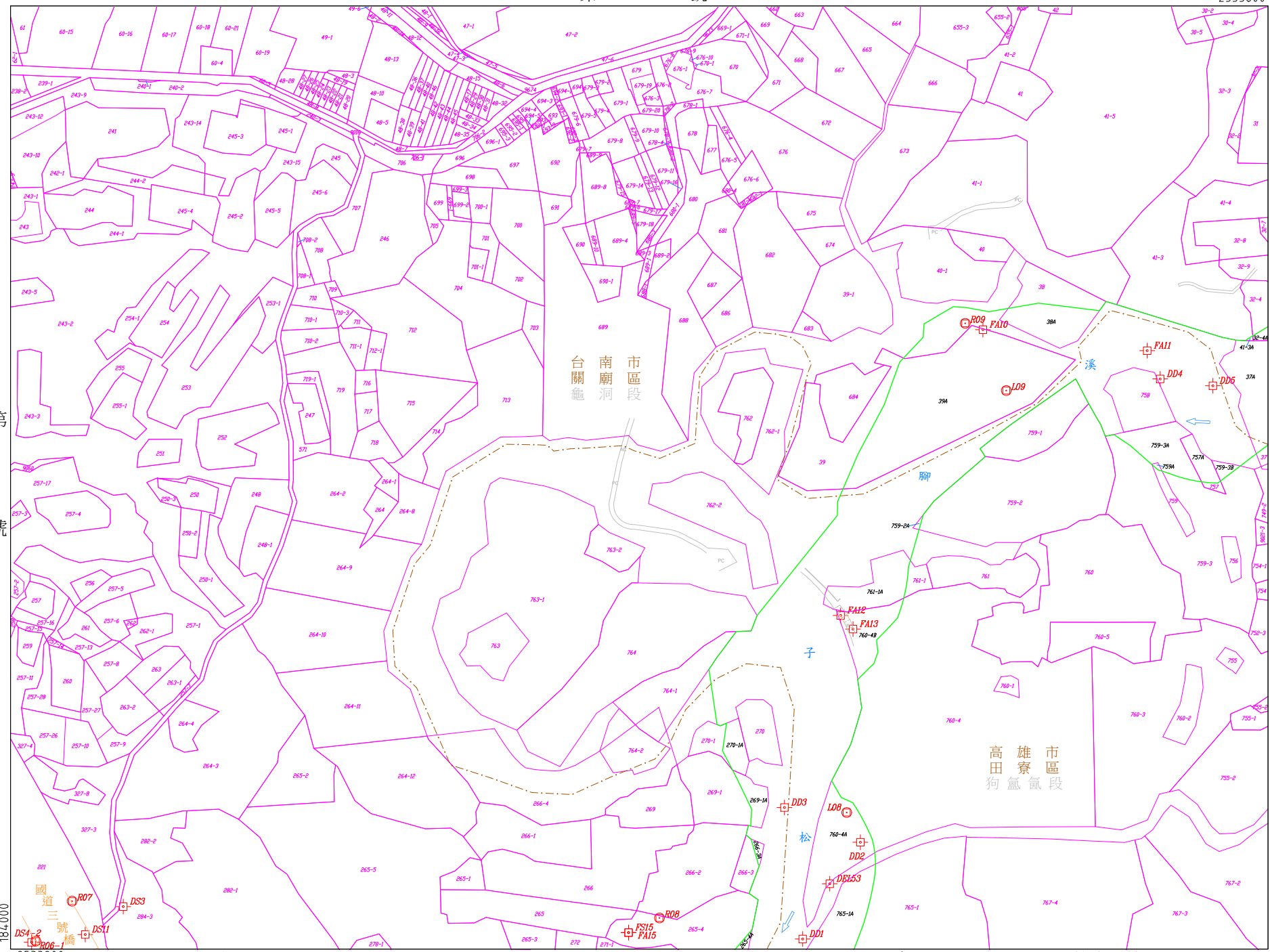


松子崗溪河川圖籍第三號
臺南市 關廟區 龜河段 小段第
高雄巿 田寮區 狗氾氾段

2533800

184.800

第 號



第 號

第 號

比例尺：1:2000

第 號

年 月 日核定公告
公告文號：

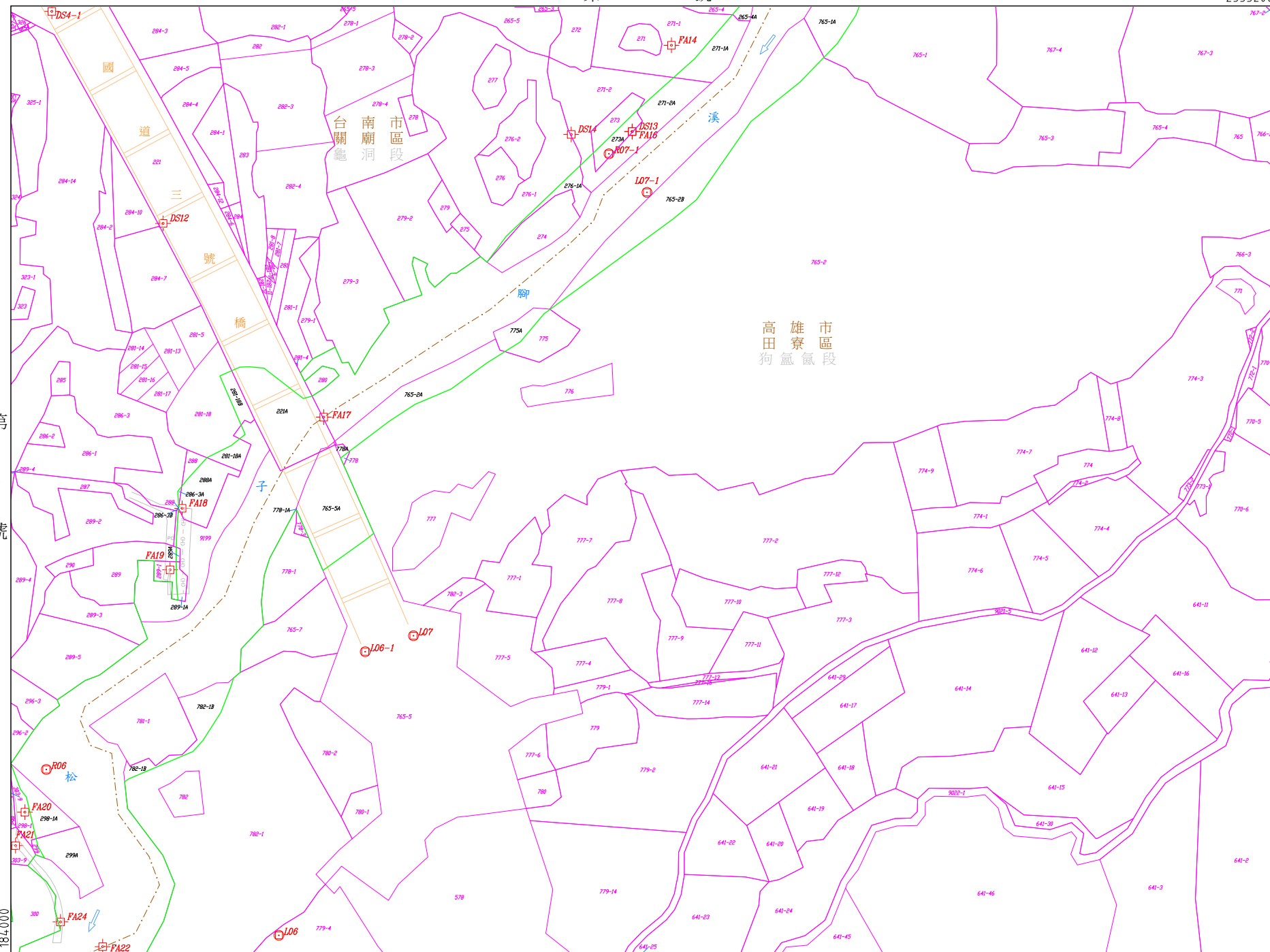
184.000
2533200
國道三號橋

松子崗溪河川圖籍第四號
臺南市 關廟區 龜河段 小段第

2533200

184.800

第三號



第一號

第一號

比例尺：1:2000

第五號

年 月 日核定公告
公告文號：

2532600

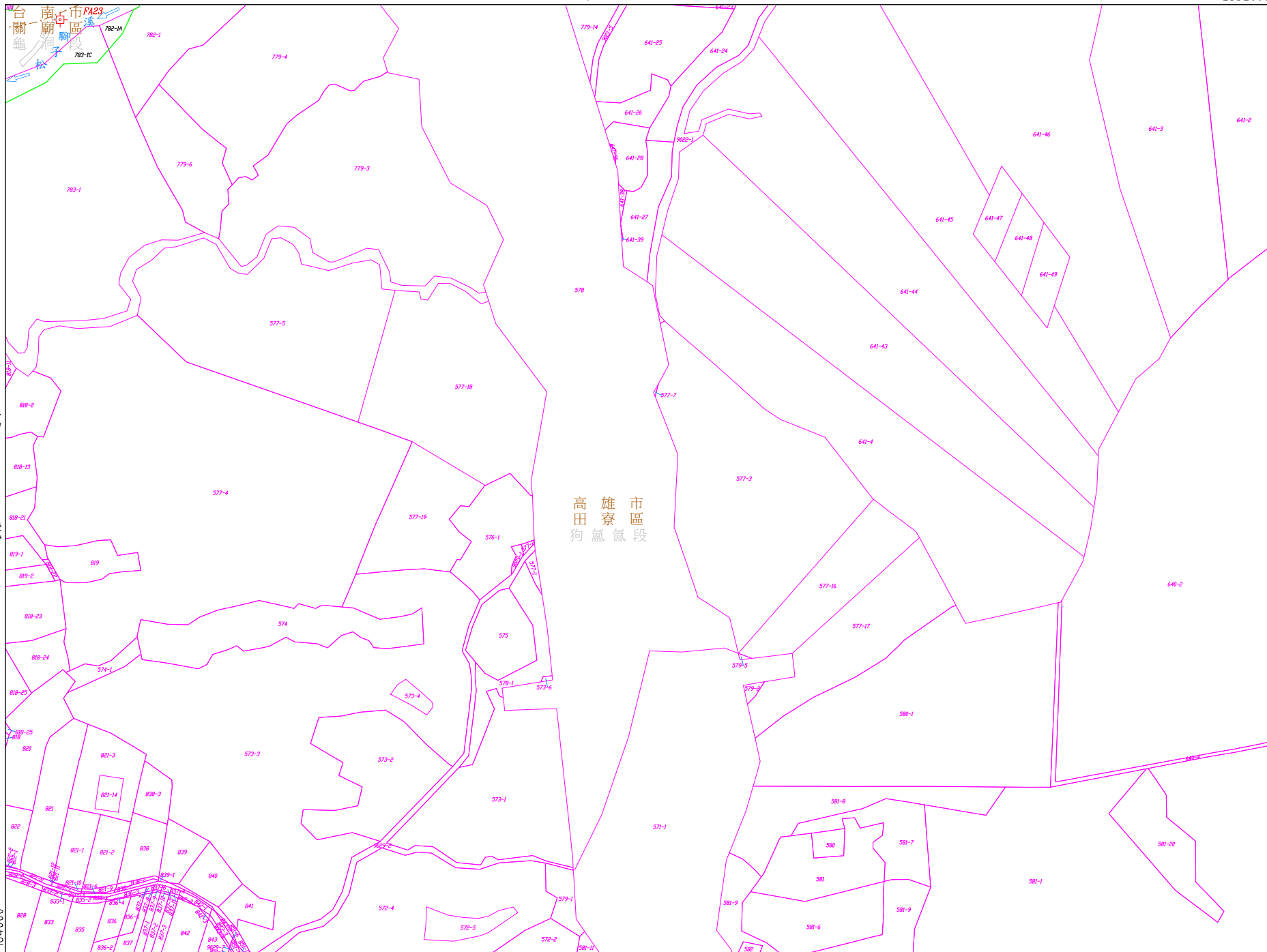
184.000

松子崗溪河川圖籍第五號
第 號
臺南市 關廟區 龜河段 小段第 號
臺南市 高雄市 田寮區 狗窰窰段

第四號

2532600

184800



第 號

第 號

184000

2532000

比例尺：1:2000

第 號

年 月 日核定公告
公告文號：

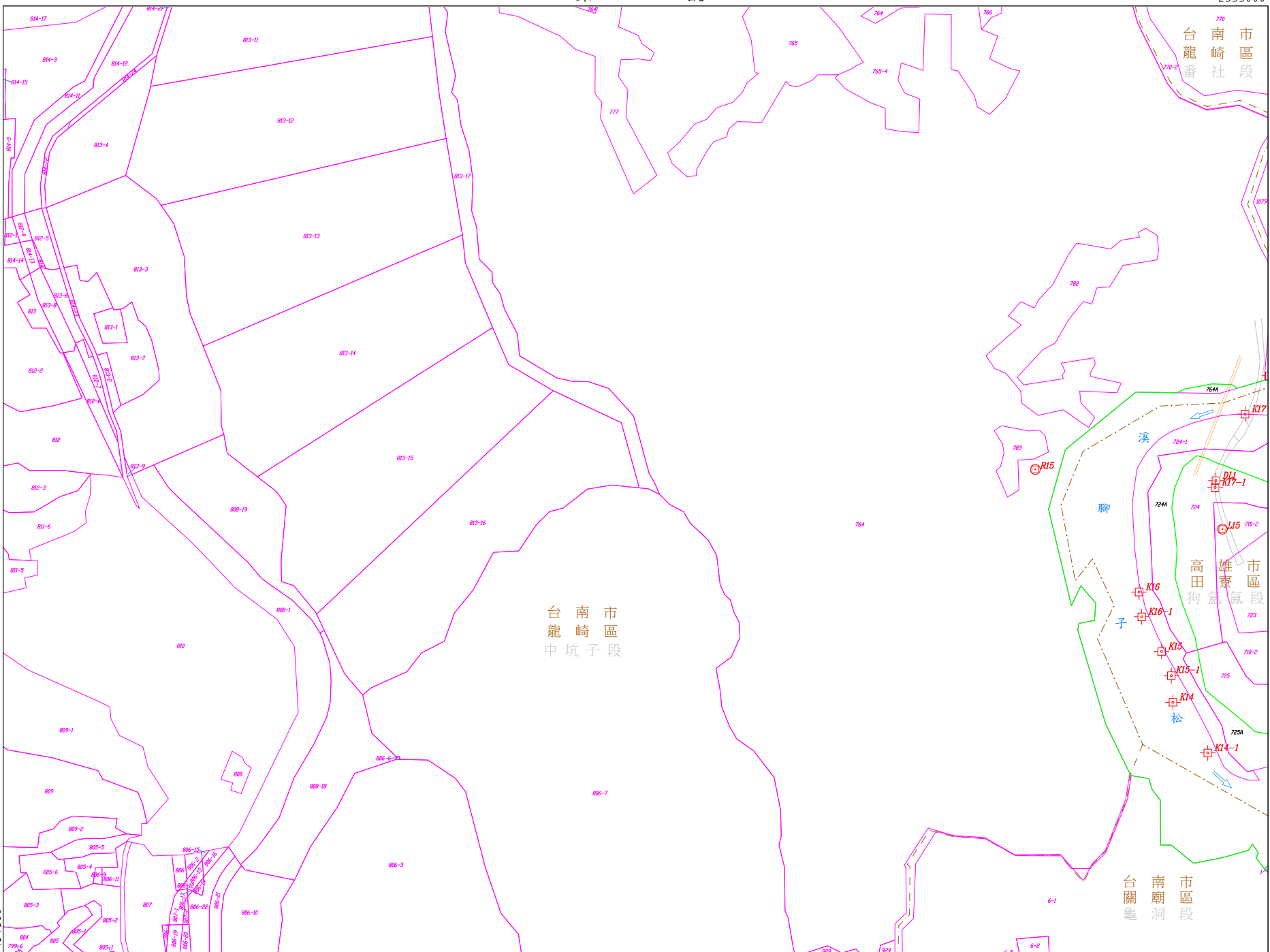
號

松子腳溪河川圖籍第六號
臺南市 高橋區 田寮區 龍崎區 狗寮區 中坑子 番社 小段第 一〇 號

2535000

185600

770 市區段
台南市 龍崎區 番社



第 號

第 一〇 號

184800
2534400

比例尺：1:2000

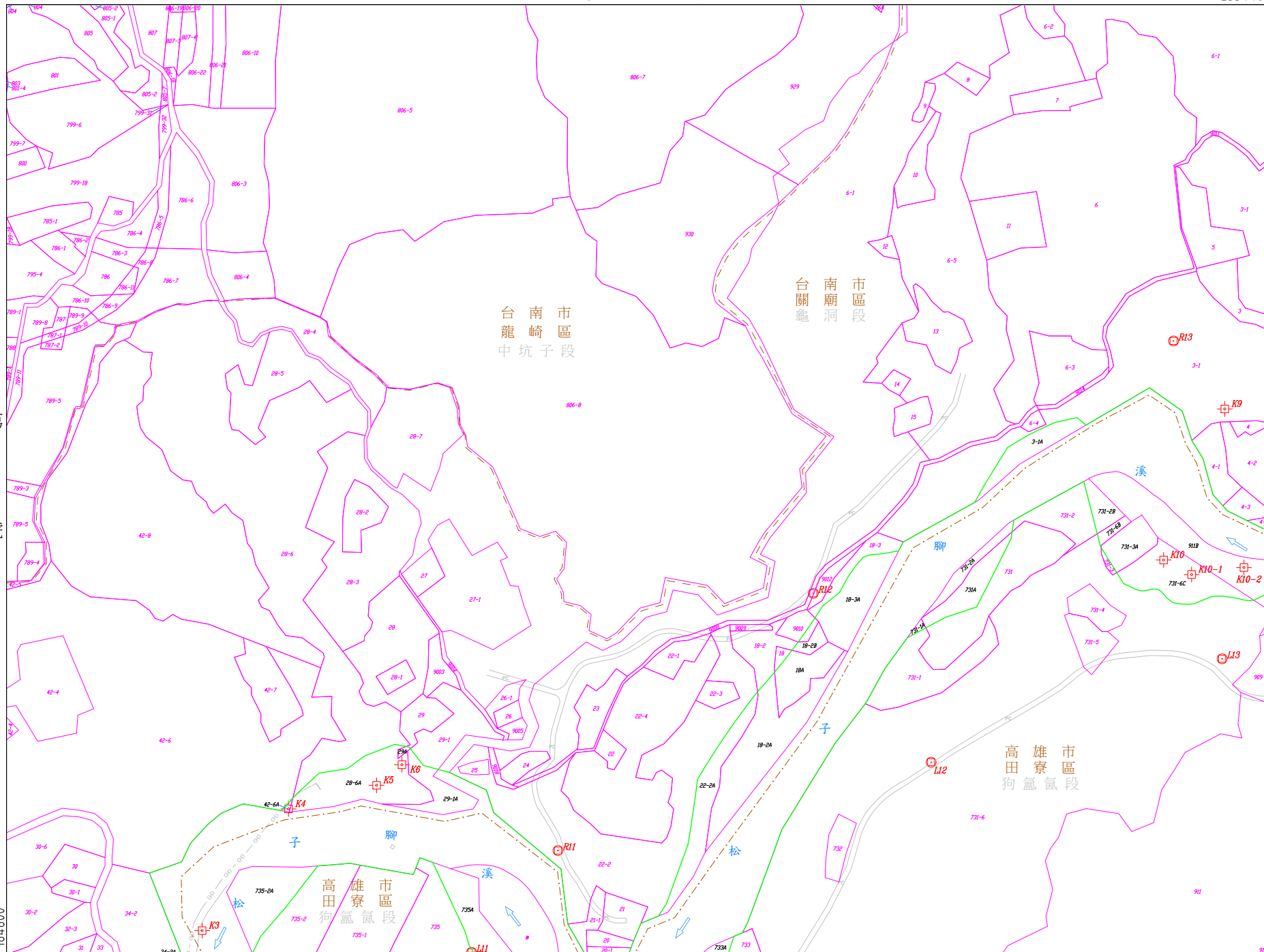
第 七 號

年 月 日核定公告
公告文號：

2534400

185600

第六號



2533800

比例尺：1:2000

第八號

年 月 日核定公告
公告文號：

松子腳溪河川圖籍第八號

第 號

台南市 關廟區 田寮區 龜河段

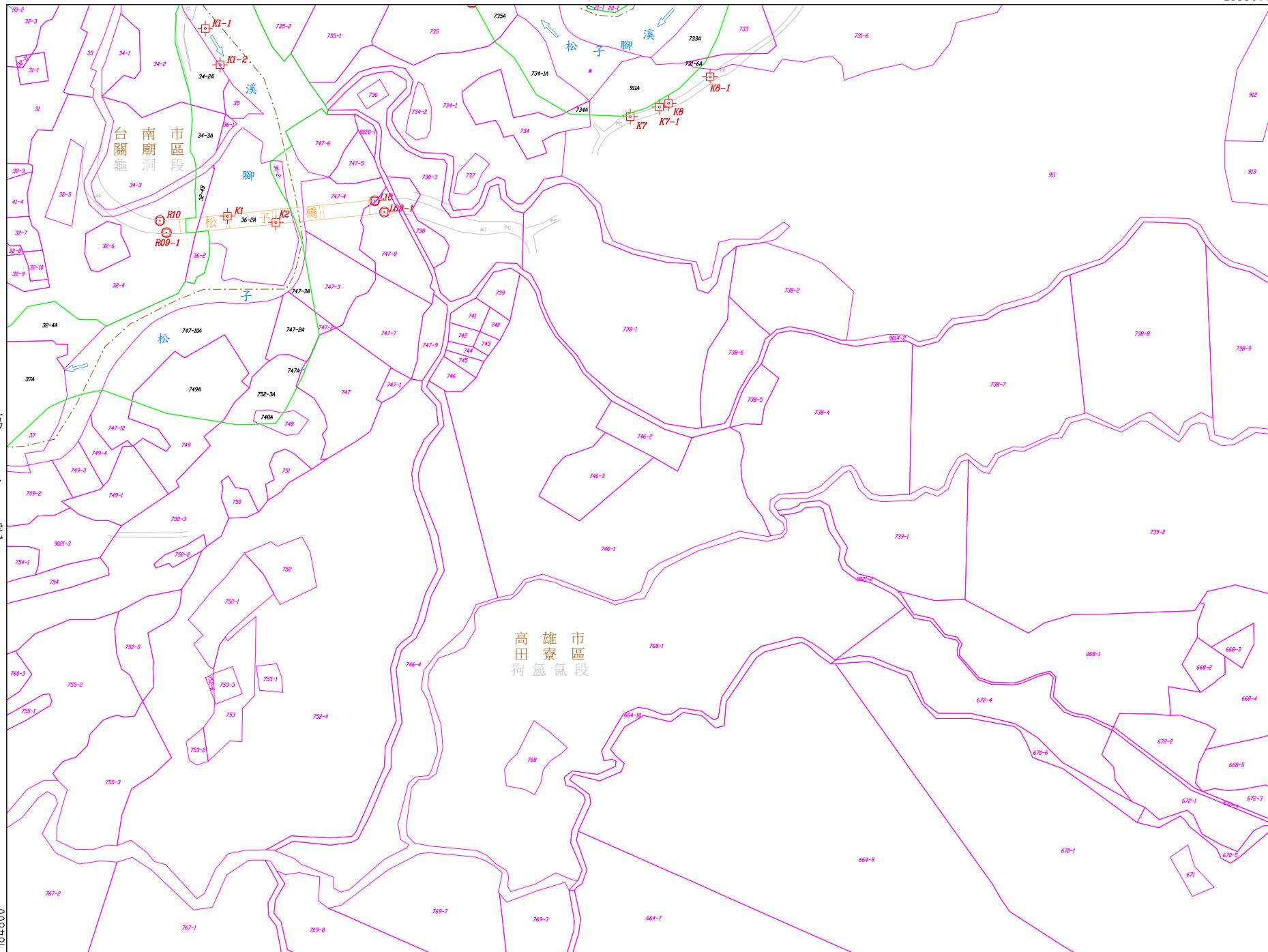
小段第

號

2533800

185600

第七號



第 號

184800

2533200

比例尺：1:2000

第 號

年 月 日核定公告
公告文號：

松子腳溪河川圖籍第九號

高雄市 田寮區 狗鯤區
台南市 龍崎區 番社段

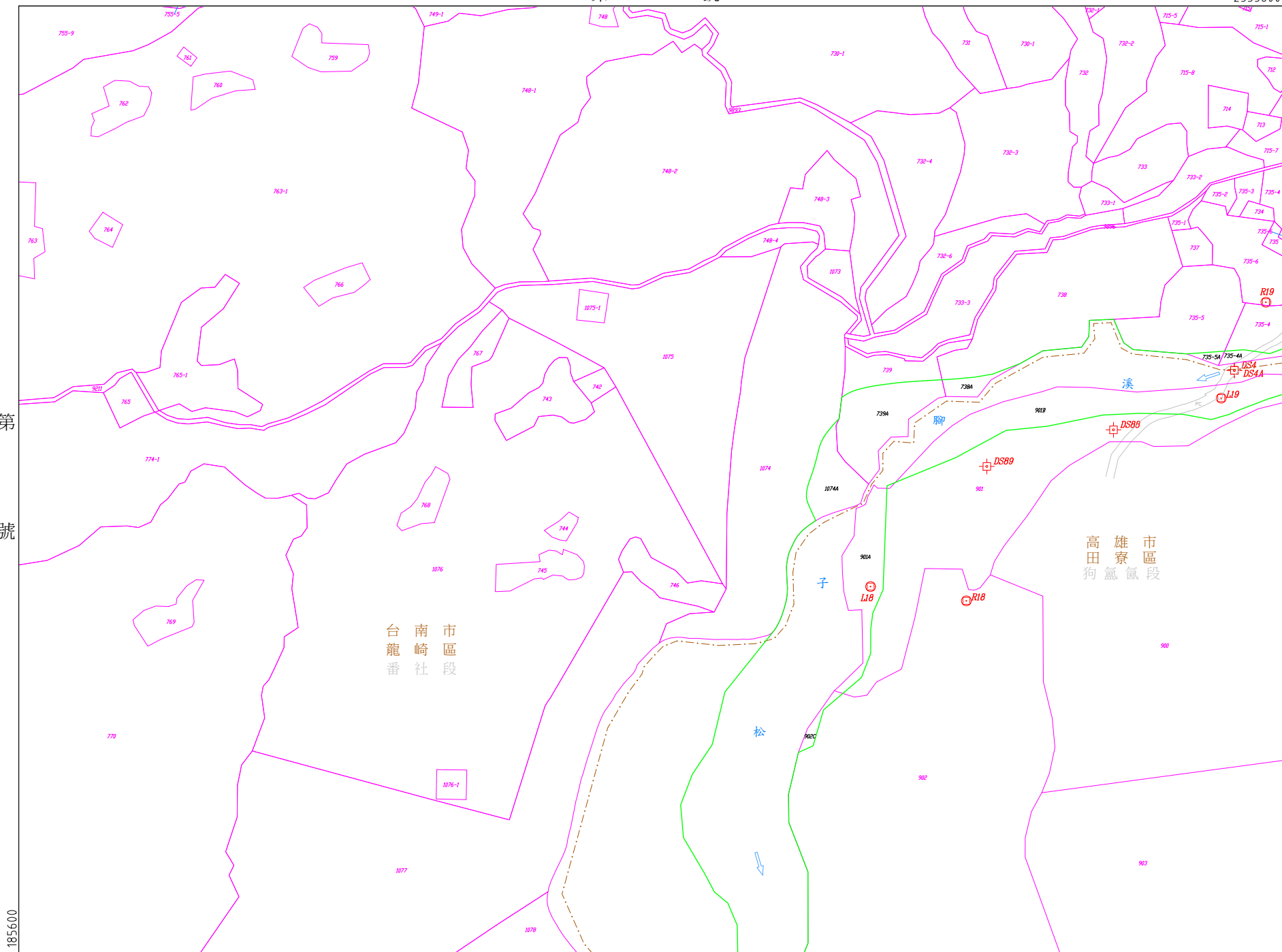
小段第

號

186400

第一四號

2535600



第 號

第 號

比例尺：1:2000

第 一 〇 號

年 月 日核定公告
公告文號：

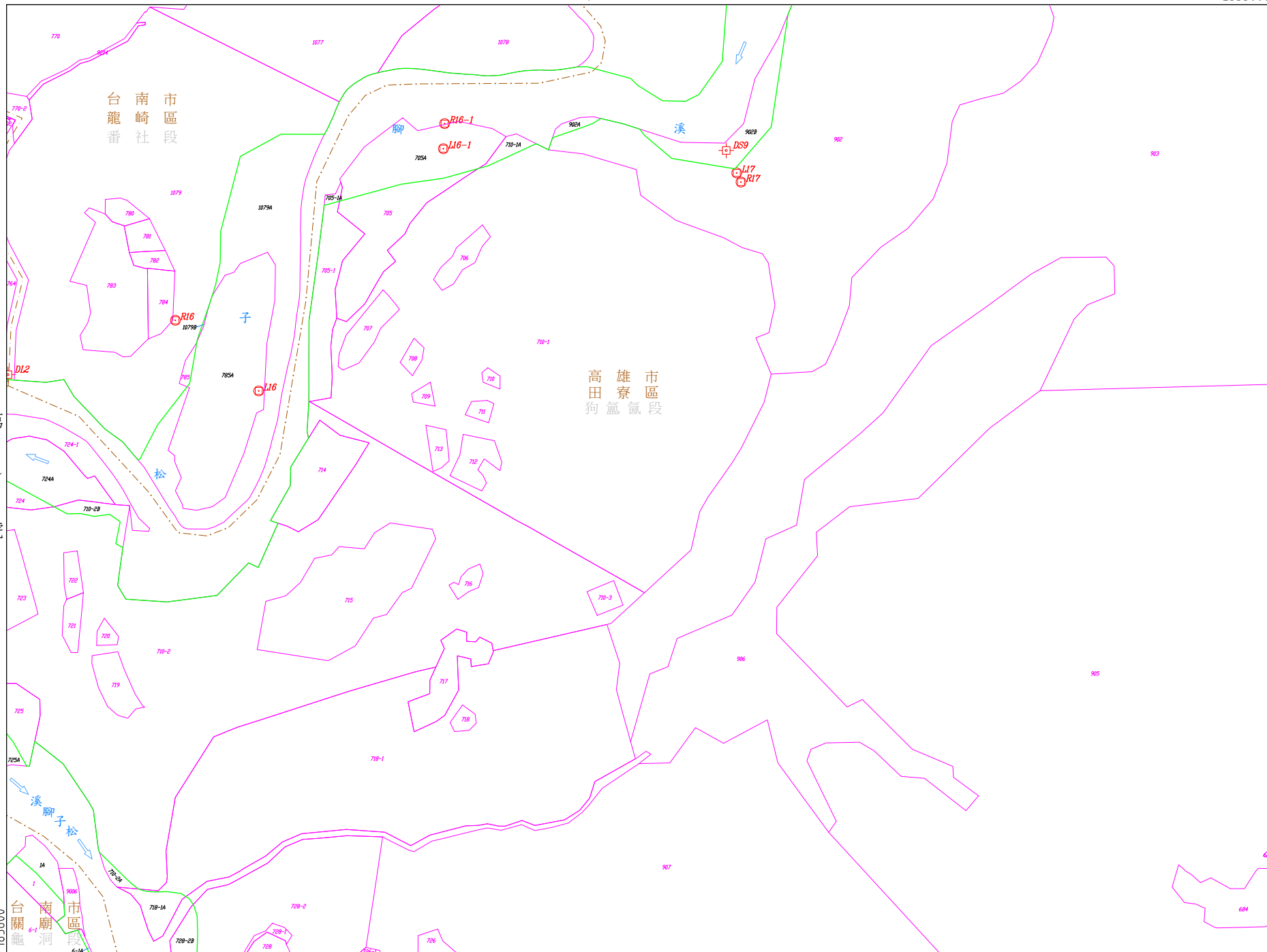
2535000

185600

2535000

1864000

第九號



第 號

1856000

2534400

比例尺：1:2000

第一號

年 月 日核定公告
公告文號：

松子腳溪河川圖籍第一號

第 號

台南市 關廟區 龜河 段

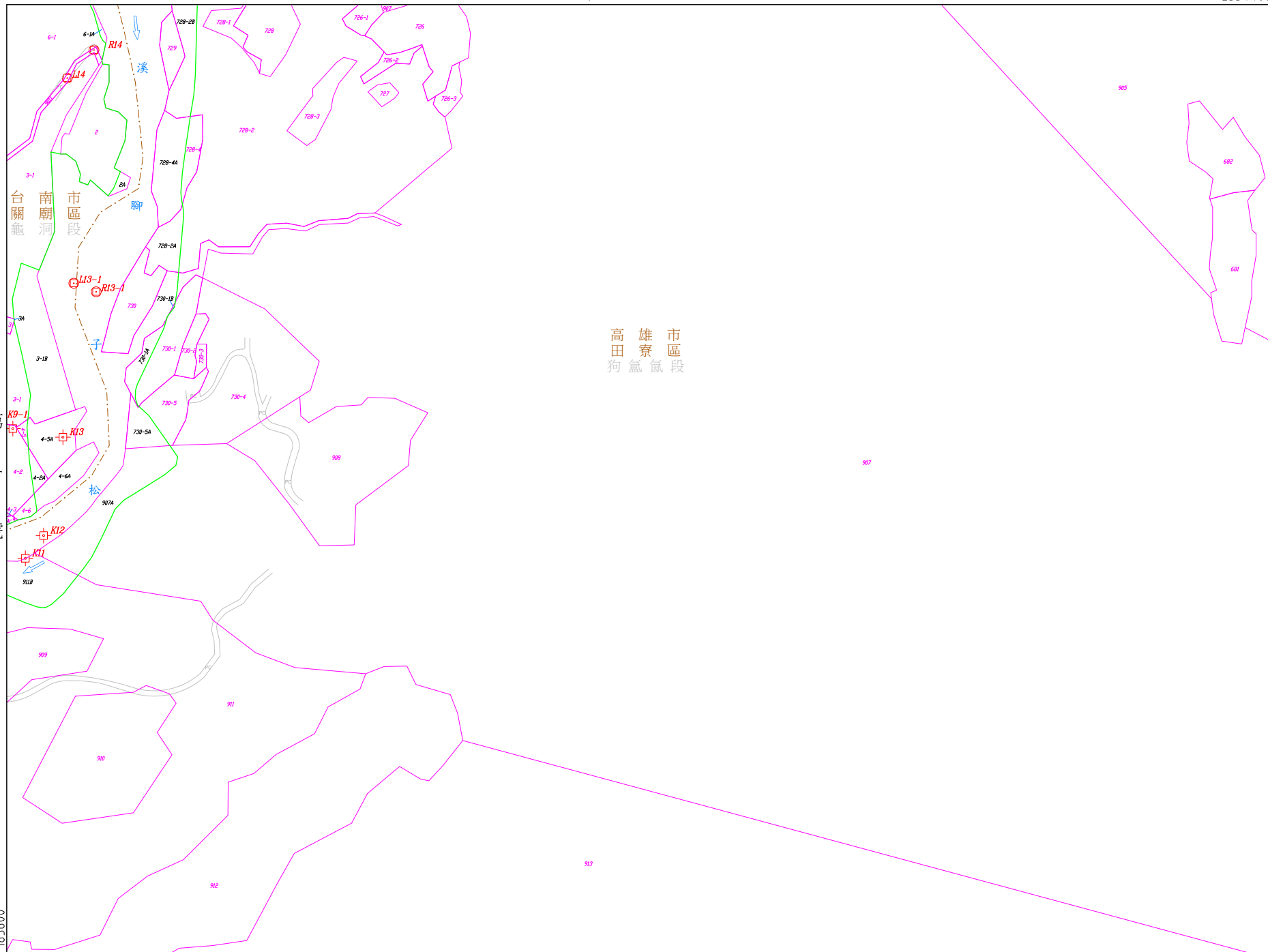
田寮區 狗氾氾

小段第

2534400

186400

第一〇號



高雄田寮區
狗氾氾

第 號

185600

2533800

比例尺：1:2000

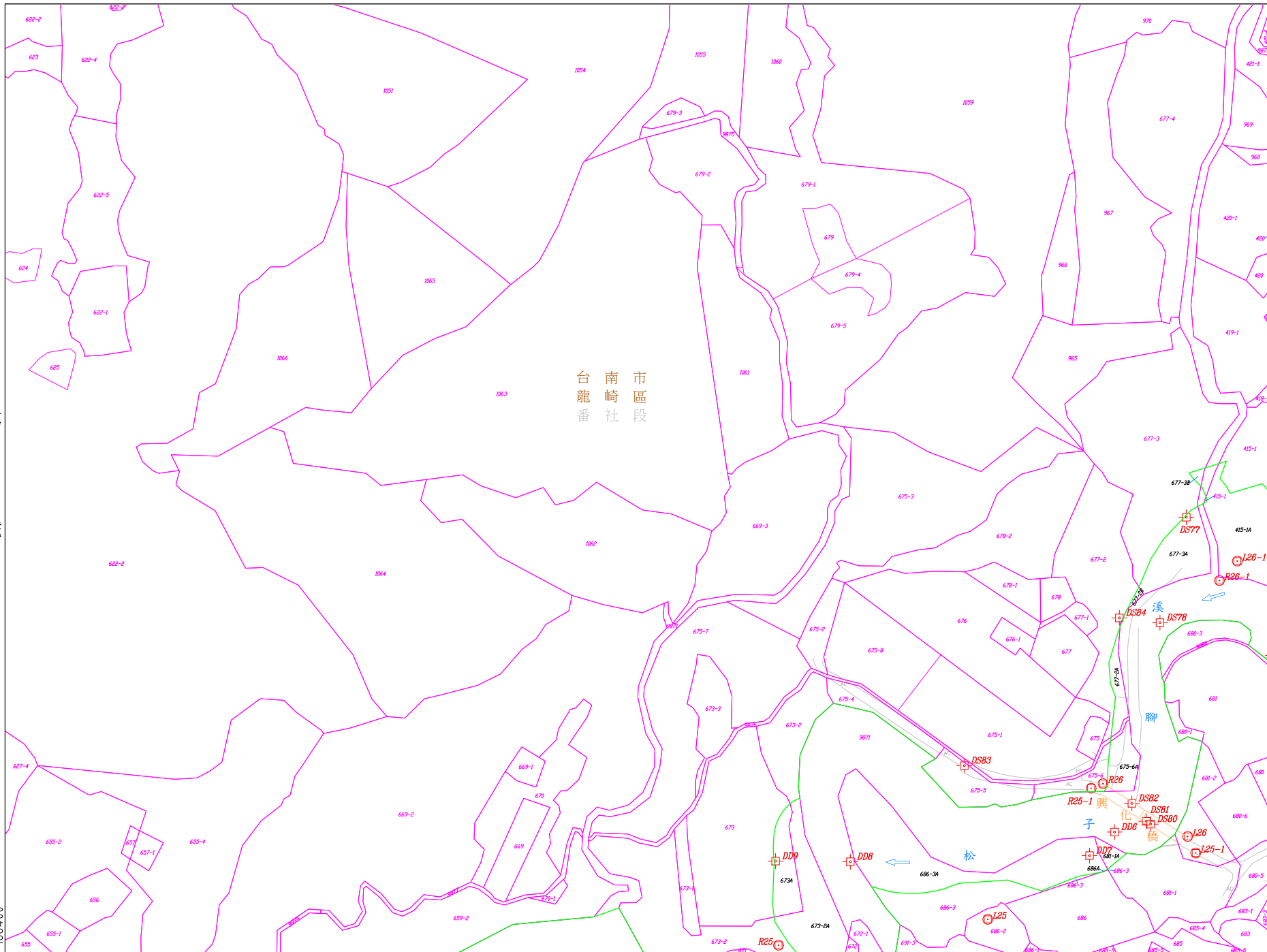
第 號

公告文號： 年 月 日核定公告

2536800

187200

第 號



第 號

第 號

比例尺：1:2000

第 一 三 號

年 月 日核定公告
公告文號：

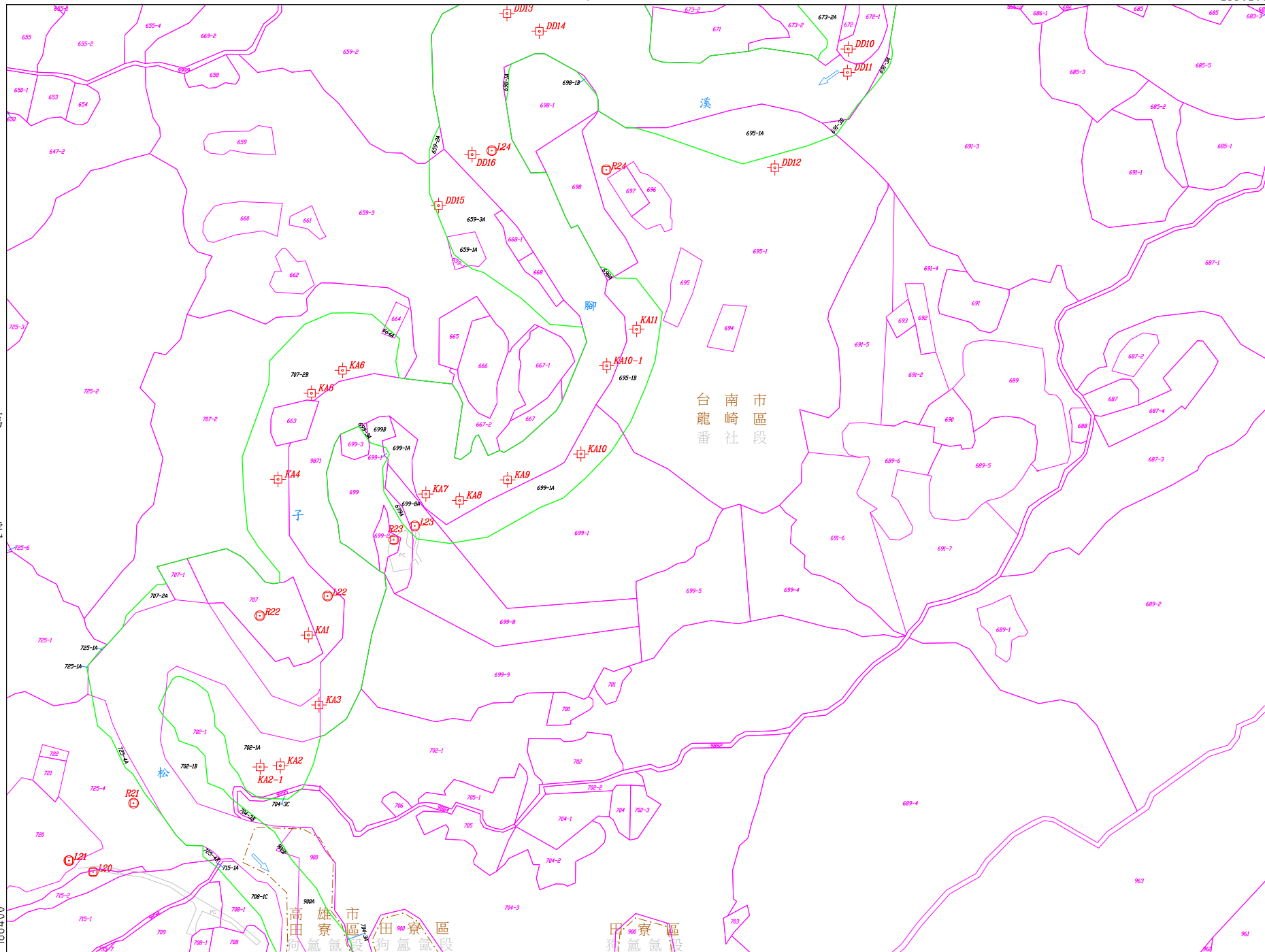
2536200

186400

2536200

187200

第一二號



2535600

比例尺：1:2000

第一四號

年 月 日核定公告
公告文號：

松子岡溪河川圖籍第一四號

第九號

高雄市
台南市
田寮區
龍崎區
狗獋坑段
古亭坑段

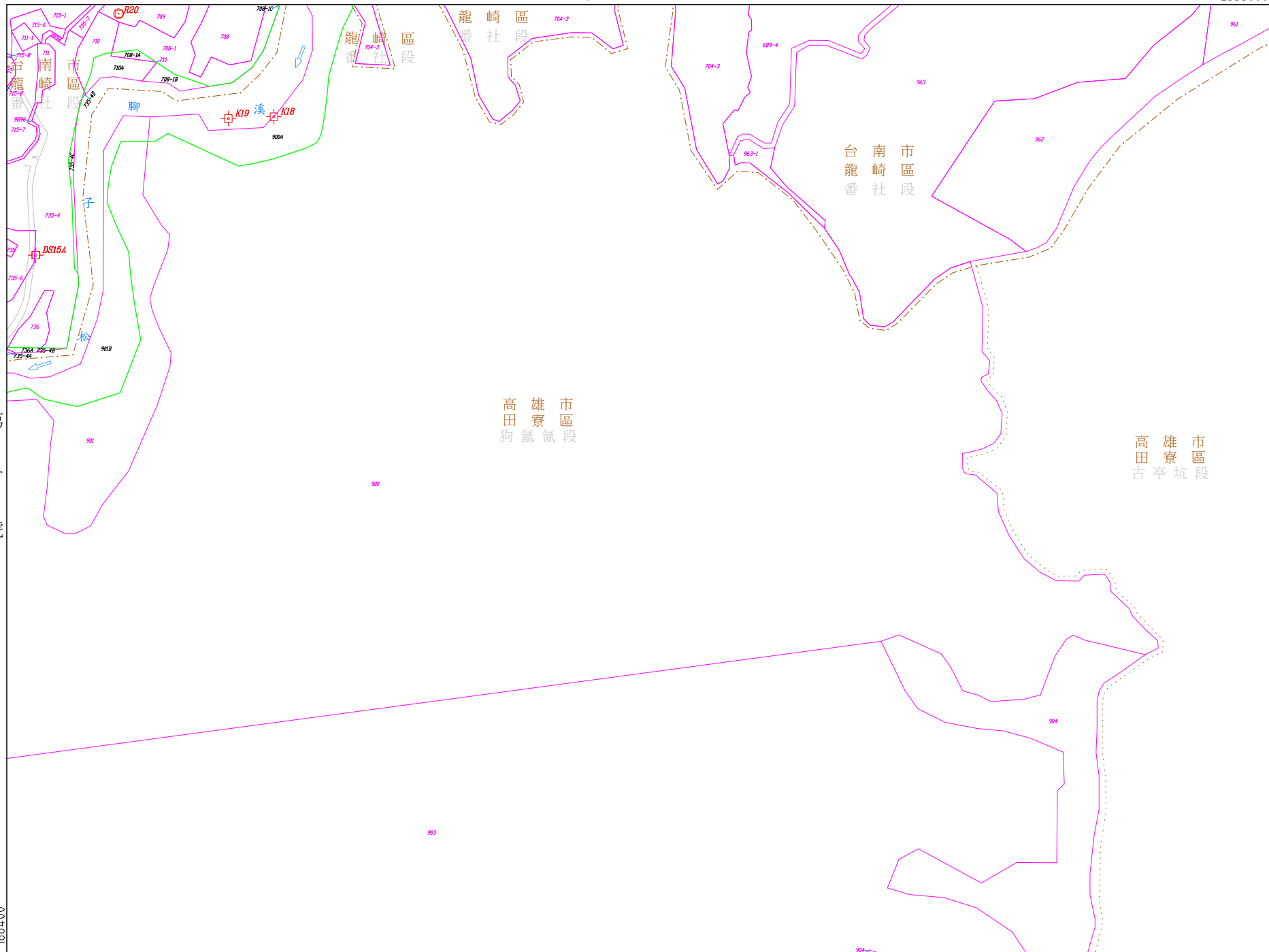
小段第

號

2535600

187200

第一三號



第九號

比例尺：1:2000

第 號

年 月 日核定公告
公告文號：

187981

2535000

松子腳溪河川圖籍第一五號

台南市 龍崎區

番社段

小段第

號

2537400

188000

台南市
龍崎區

番社段

小段第

號

松子腳溪

松子腳溪

松子腳溪

松子腳溪

松子腳溪

松子腳溪

松子腳溪

松子腳溪

松子腳溪

松子腳溪

松子腳溪

松子腳溪

松子腳溪

松子腳溪

松子腳溪

松子腳溪

松子腳溪

松子腳溪

松子腳溪

松子腳溪

松子腳溪

松子腳溪

松子腳溪

松子腳溪

松子腳溪

松子腳溪

松子腳溪

松子腳溪

松子腳溪

松子腳溪

松子腳溪

松子腳溪

松子腳溪

松子腳溪

松子腳溪

松子腳溪

松子腳溪

松子腳溪

松子腳溪

松子腳溪

松子腳溪

松子腳溪

松子腳溪

松子腳溪

松子腳溪

松子腳溪

松子腳溪

松子腳溪

松子腳溪

松子腳溪

松子腳溪

松子腳溪

松子腳溪

松子腳溪

松子腳溪

松子腳溪

松子腳溪

松子腳溪

松子腳溪

松子腳溪

第 號

第 一 六 號

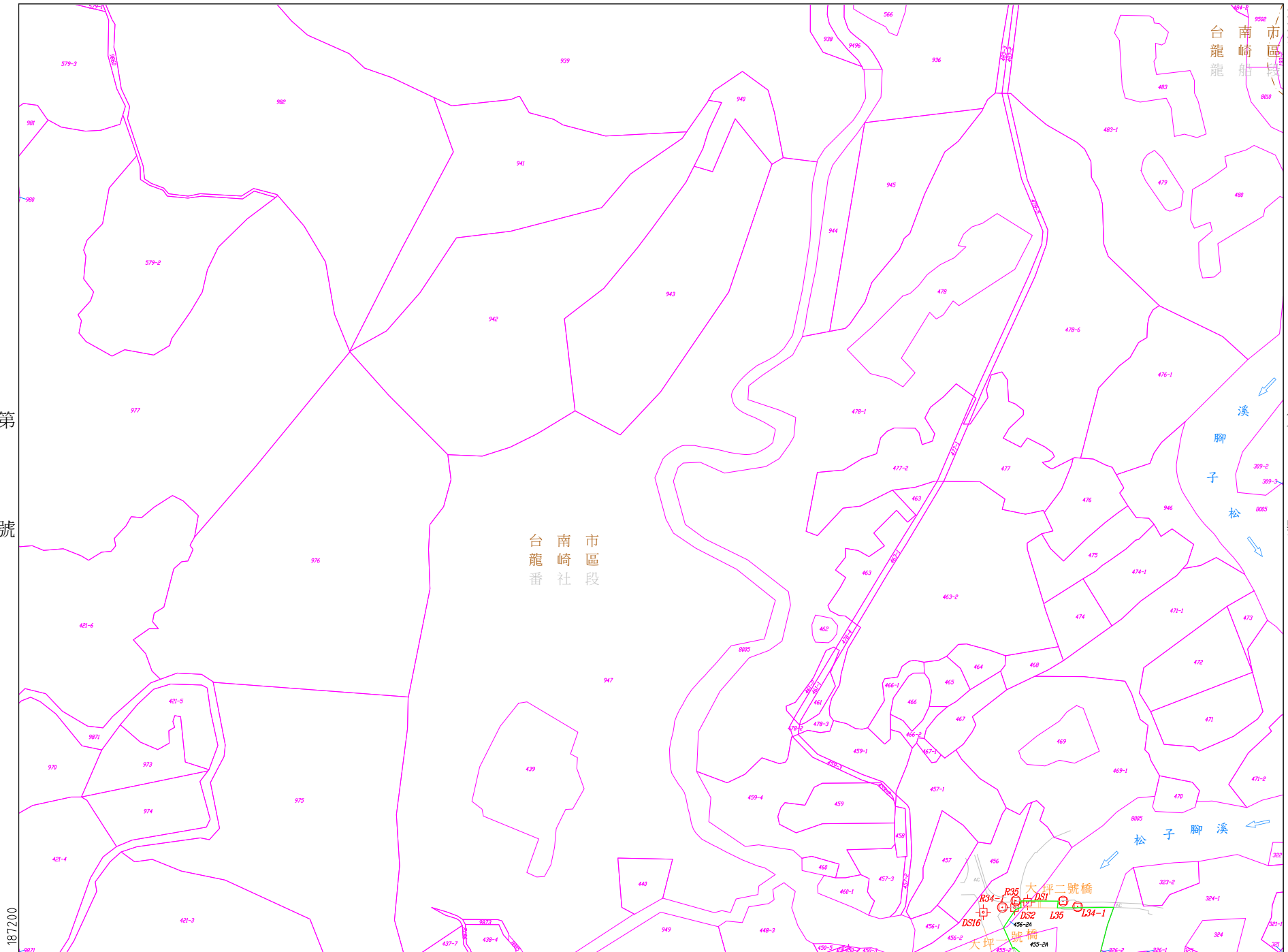
年 月 日核定公告
公告文號：

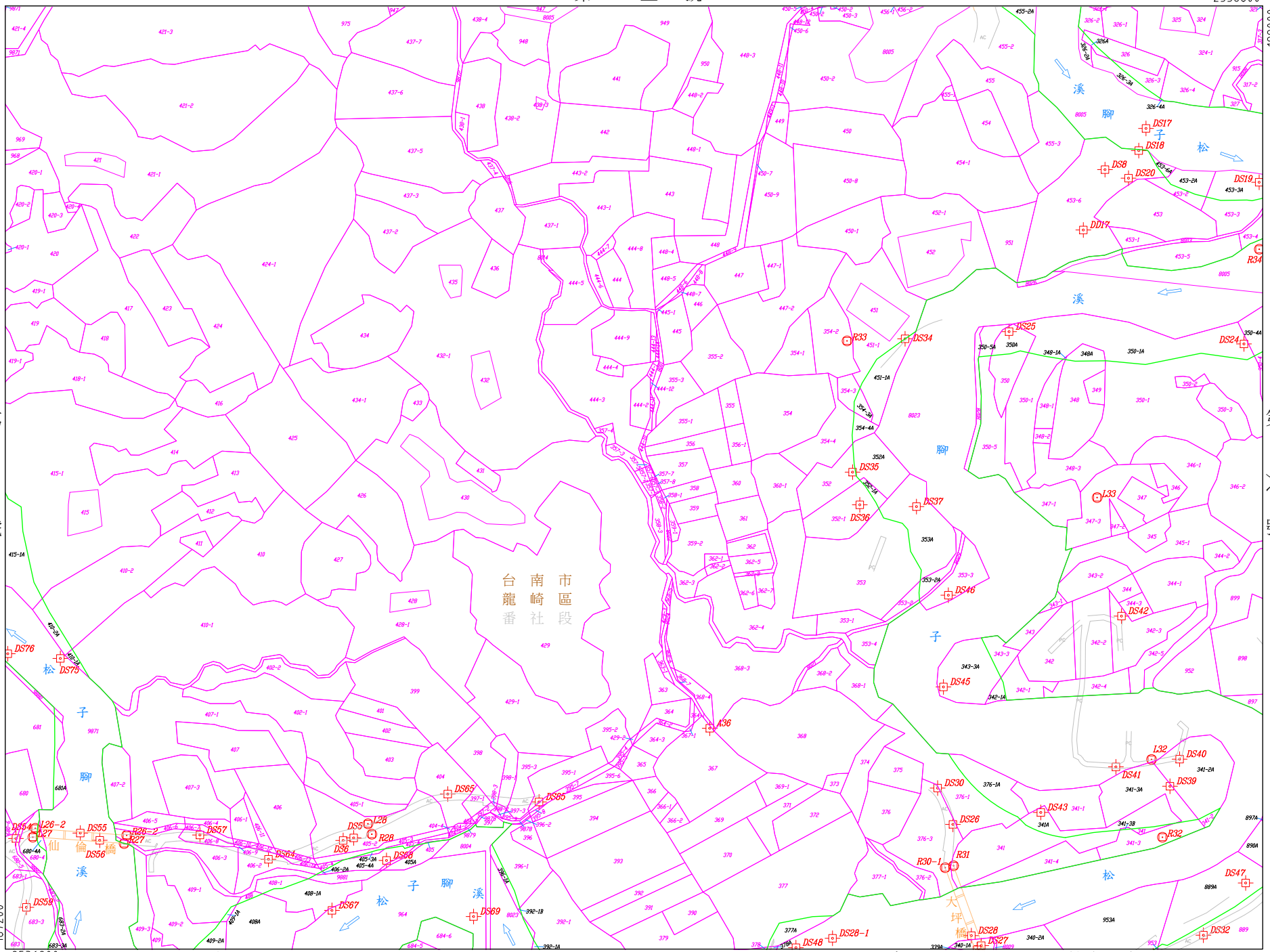
比例尺：1:2000

2536800

187200

第 號



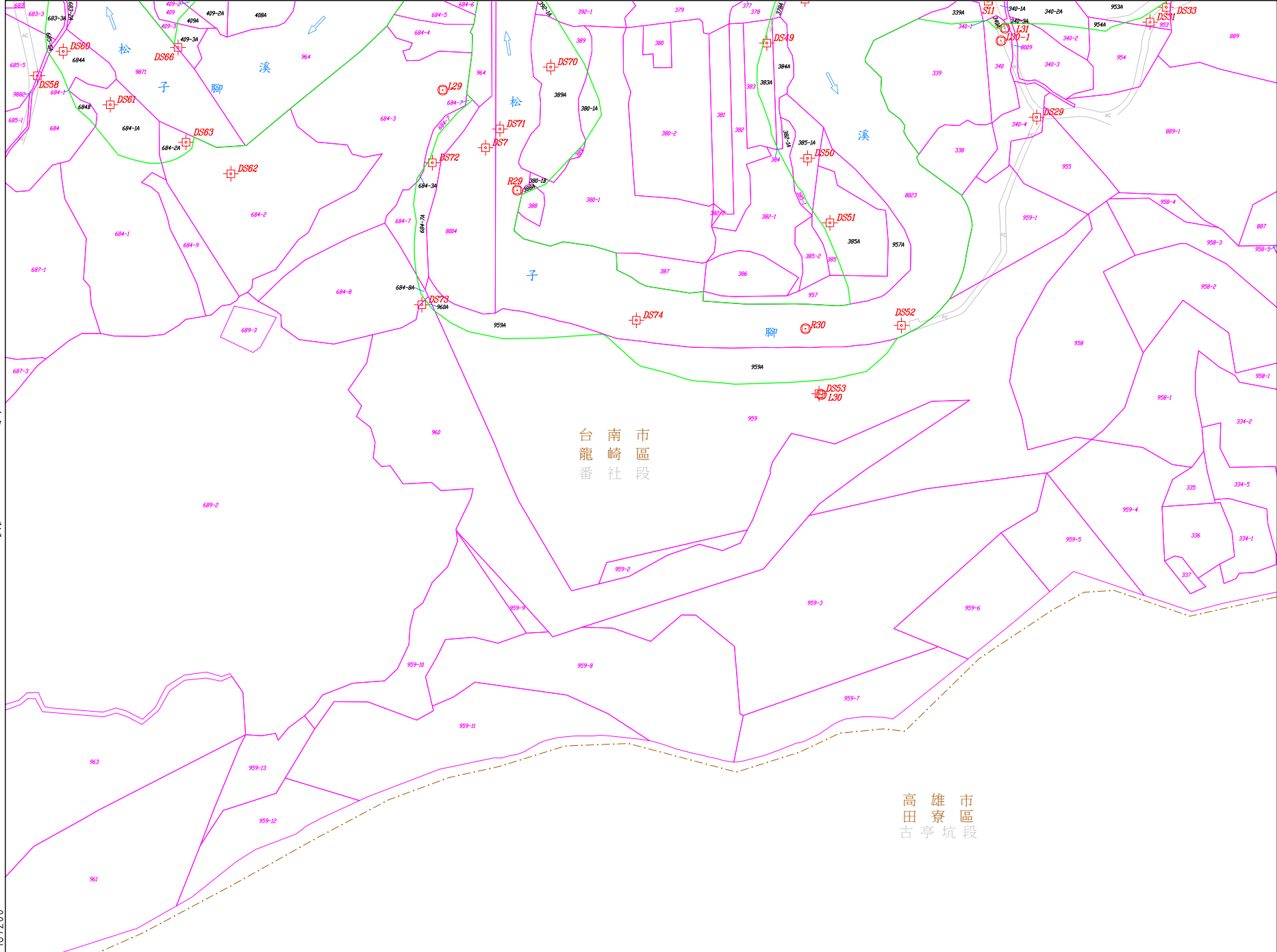


比例尺：1:2000

2536200

188000

第一六號



第一七號

第一六號

2535600

比例尺：1:2000

第 號

年 月 日核定公告
公告文號：

187200

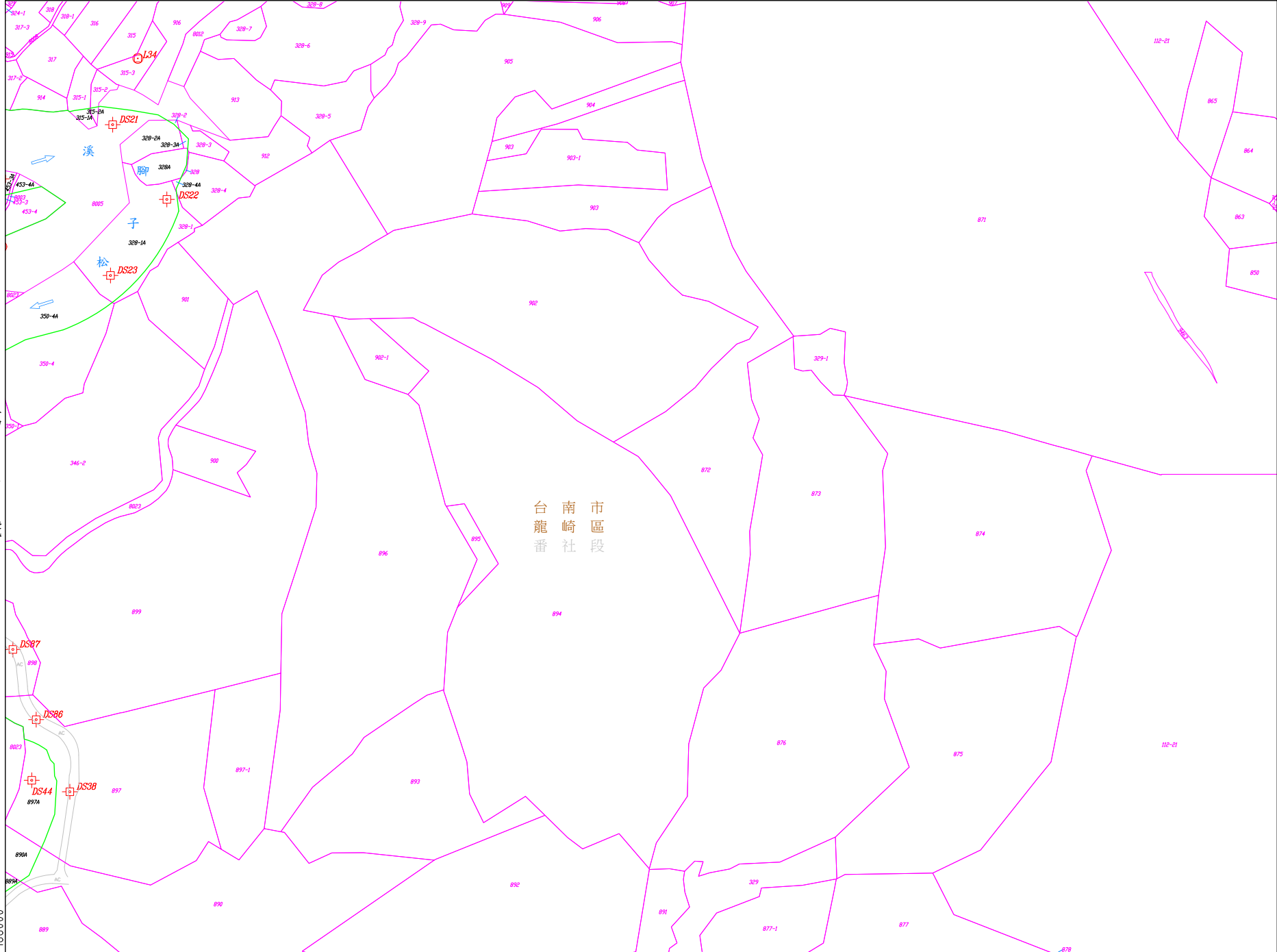
松子腳溪河川圖籍第一八號

台南市 龍崎區 番社 段 小段第

號

2536800

188800



第 號

第 號

第 號

台南市 龍崎區 番社 段

2536200

比例尺：1:2000

第 號

年 月

日核定公告

公告文號：